








TOUR LOIRE PILAT CYCLISTE 2011		Etape en ligne Samedi 27 Août 2011				Horaire de passage	
		Pelussin - Pelussin				42 Km/H	35 Km/H
		km	Position	Direction	Diff.km	Heure de départ	
					14:30:00		
		0.0	à Pelussin Place des Croix <b>Départ Fictif</b>	Chuyer	0.0	14:30:00	14:30:00
1		0.0	à Pelussin/Le Pompailler <b>Départ Réel</b>	à Pelussin/ Chambarin	0.0	14:45:00	14:45:00
		0.9	tourner à droite sur D19	à Pelussin/ Chambarin	1.5	14:46:17	14:46:33
2	2	2.4	à Pelussin/Chambarin	à Chuyer/ La Rivoire	3.9	14:48:26	14:49:07
		6.3	tourner à droite sur D90	à Chuyer/ La Rivoire	0.0	14:54:00	14:55:48
3	3	6.3	à Chuyer/La Rivoire	Pelussin	2.3	14:54:00	14:55:48
		8.6	tourner à gauche sur D90	Pelussin	0.2	14:57:17	14:59:45
		8.8	tourner à droite sur D90	Pelussin	0.7	14:57:34	15:00:05
		9.5	continuer tout droit sur D34	Pelussin	0.1	14:58:34	15:01:17
		9.6	tourner à droite sur D34	Pelussin	4.2	14:58:43	15:01:27
4		13.8	à Pelussin/La Bunacharie	à Pelussin/ Le Pompailler	0.1	15:04:43	15:08:39
		13.9	s'engager sur le carrefour giratoire	à Pelussin/ Le Pompailler	0.0	15:04:51	15:08:50
		13.9	sortir à la 1ère sortie du carrefour giratoire sur Rue des Alpes (D7)	à Pelussin/ Le Pompailler	0.6	15:04:51	15:08:50
		14.5	tourner à droite sur Rue Gaston Baty (C3)	à Pelussin/ Le Pompailler	0.3	15:05:43	15:09:51
5	5	14.9	à Pelussin/Le Pompailler	à Pelussin/ Chambarin	0.9	15:06:17	15:10:33
		15.8	tourner à droite sur D19	à Pelussin/ Chambarin	1.5	15:07:34	15:12:05
6	6	17.3	à Pelussin/Chambarin	à Chuyer/ La Rivoire	3.9	15:09:43	15:14:39
		21.2	tourner à droite sur D90	à Chuyer/ La Rivoire	0.0	15:15:17	15:21:21
7	7	21.2	à Chuyer/La Rivoire	à Chuyer/ Périgneux	2.3	15:15:17	15:21:21
		23.5	tourner à gauche sur D90	à Chuyer/ Périgneux	0.2	15:18:34	15:25:17
		23.7	tourner à droite sur D90	à Chuyer/ Périgneux	0.7	15:18:51	15:25:38
		24.4	continuer tout droit sur D34	à Chuyer/ Périgneux	0.1	15:19:51	15:26:50
		24.5	tourner à droite sur D34	à Chuyer/ Périgneux	0.0	15:20:00	15:27:00
8	8	24.5	à Chuyer/Périgneux	Pelussin	4.2	15:20:00	15:27:00
9		28.7	à Pelussin/La Bunacharie	à Pelussin/ Aux Rivières	0.1	15:26:00	15:34:12
		28.8	s'engager sur le carrefour giratoire	à Pelussin/ Aux Rivières	0.0	15:26:09	15:34:22
		28.8	sortir à la 2ème sortie du carrefour giratoire sur Rue de Planil	à Pelussin/ Aux Rivières	0.4	15:26:09	15:34:22
10	10	29.2	à Pelussin/Aux Rivières	à Pelussin/ Les Collonges	0.1	15:26:43	15:35:03
		29.3	tourner à gauche sur Rue Professeur Voron (D79)	à Pelussin/ Les Collonges	2.5	15:26:51	15:35:14
11	11	31.8	à Pelussin/Les Collonges	La Chaize	0.0	15:30:26	15:39:31
		31.8	tourner à gauche sur Lieu-Dit les Collonges	La Chaize	0.3	15:30:26	15:39:31
		32.1	s'engager tout droit	La Chaize	1.5	15:30:51	15:40:02
12	12	33.6	à Roisey/La Garde	La Garde	0.0	15:33:00	15:42:36
		33.6	dans La Chaize tourner à gauche sur D19	La Garde	0.7	15:33:00	15:42:36
		34.3	dans La Garde tourner à droite sur D34	à Roisey/ La Garde	0.0	15:34:00	15:43:48
13	13	34.3	à Roisey/La Garde	Roisey	1.9	15:34:00	15:43:48
		36.3	dans Roisey tourner à gauche sur D34	à Véranne/ Bichette	0.1	15:36:51	15:47:14
		36.4	bifurquer à droite sur D34	à Véranne/ Bichette	2.2	15:37:00	15:47:24
14	14	38.5	à Véranne/Bichette	Véranne	0.7	15:40:00	15:51:00

TOUR LOIRE PILAT CYCLISTE 2011		Etape en ligne Samedi 27 Août 2011				Horaire de passage	
		Pelussin - Pelussin				42 Km/H	35 Km/H
		km	Position	Direction	Diff.km	Heure de départ	
					14:30:00		
		39.3	dans Véranne bifurquer à gauche sur D34	à Colombier/ Mas de Cheval	0.2	15:41:09	15:52:22
		39.5	bifurquer à gauche sur D34	à Colombier/ Mas de Cheval	6.4	15:41:26	15:52:43
15		45.9	à Colombier/Mas de Cheval	Colombier	2.9	15:50:34	16:03:41
		48.7	dans Colombier tourner à droite sur D8	à Thélis-la-Combe/ La Combe	2.5	15:54:34	16:08:29
		51.2	tourner à droite sur D8	à Thélis-la-Combe/ La Combe	0.2	15:58:09	16:12:46
16		51.4	à Thélis-la-Combe/La Combe	Graix	2.9	15:58:26	16:13:07
		54.3	dans Graix bifurquer à droite sur D8	à Graix/ Les Hautes Gouttes	3.2	16:02:34	16:18:05
		57.6	tourner à droite sur D63	à Graix/ Les Hautes Gouttes	1.0	16:07:17	16:23:45
17		58.6	à Graix/Les Hautes Gouttes	à Colombier/ La Couette	2.2	16:08:43	16:25:27
		60.8	tourner à droite sur D63	à Colombier/ La Couette	4.1	16:11:51	16:29:14
		64.9	tourner à droite sur D34A	à Colombier/ La Couette	0.2	16:17:43	16:36:15
18	18	65.1	à Colombier/La Couette	à Colombier/ Mizérieux	3.0	16:18:00	16:36:36
		68.1	continuer tout droit sur D34	à Colombier/ Mizérieux	0.0	16:22:17	16:41:45
19	19	68.1	à Colombier/Mizérieux	Colombier	1.5	16:22:17	16:41:45
		69.6	dans Colombier tourner à droite sur D8	à Thélis-la-Combe/ La Combe	2.5	16:24:26	16:44:19
		72.1	tourner à droite sur D8	à Thélis-la-Combe/ La Combe	0.2	16:28:00	16:48:36
20		72.3	à Thélis-la-Combe/La Combe	Graix	2.9	16:28:17	16:48:57
		75.2	dans Graix bifurquer à droite sur D8	à Graix/ Les Hautes Gouttes	3.2	16:32:26	16:53:55
		78.4	tourner à droite sur D63	à Graix/ Les Hautes Gouttes	1.0	16:37:00	16:59:24
21		79.4	à Graix/Les Hautes Gouttes	à Colombier/ La Couette	2.2	16:38:26	17:01:07
		81.6	tourner à droite sur D63	à Colombier/ La Couette	4.1	16:41:34	17:04:53
		85.7	tourner à droite sur D34A	à Colombier/ La Couette	0.2	16:47:26	17:11:55
22	22	85.9	à Colombier/La Couette	à Colombier/ Mizérieux	3.0	16:47:43	17:12:15
		88.9	tourner à gauche sur D34	à Colombier/ Mizérieux	0.2	16:52:00	17:17:24
23	23	89.1	à Colombier/Mizérieux	Véranne	7.2	16:52:17	17:17:45
		96.4	dans Véranne bifurquer à gauche sur D34	à Véranne/ Bichette	0.4	17:02:43	17:30:15
		96.8	bifurquer à droite sur D34	à Véranne/ Bichette	0.1	17:03:17	17:30:57
		96.9	bifurquer à droite sur D34	à Véranne/ Bichette	0.7	17:03:26	17:31:07
24	24	97.5	à Véranne/Bichette	Roisey	2.3	17:04:17	17:32:09
		99.8	dans Roisey tourner à droite sur D34	La Garde	1.9	17:07:34	17:36:05
		101.8	dans La Garde tourner à gauche sur D19	La Chaize	0.7	17:10:26	17:39:31
		102.5	dans La Chaize s'engager à droite	à Roisey/ La Tronchia	0.0	17:11:26	17:40:43
25	25	102.5	à Roisey/La Tronchia	à Pélussin/ Les Collonges	1.7	17:11:26	17:40:43
		104.2	s'engager tout droit	à Pélussin/ Les Collonges	0.1	17:13:51	17:43:38
26	26	104.3	à Pélussin/Les Collonges	Pélussin	0.0	17:14:00	17:43:48
		104.3	tourner à gauche sur D79	Pélussin	2.5	17:14:00	17:43:48
		106.8	tourner à droite sur Rue de Planil	Pélussin	0.5	17:17:34	17:48:05
		107.3	dans Pélussin s'engager sur le carrefour giratoire	à Pélussin/ La Bunacharie	0.0	17:18:17	17:48:57
		107.3	sortir à la 2ème sortie du carrefour giratoire sur Rue de Saint-Michel (D34)	à Pélussin/ La Bunacharie	0.1	17:18:17	17:48:57

		Etape en ligne Samedi 27 Août 2011				Horaire de passage	
		Pelussin - Pelussin				42 Km/H	35 Km/H
		km	Position	Direction	Diff. km	Heure de départ	
					14:30:00		
27		107.4	à Pélussin/La Bunacharie	à Chuyer/ Périgneux	4.2	17:18:26	17:49:07
28		111.6	à Chuyer/Périgneux	à Chuyer/ La Rivoire	0.1	17:24:26	17:56:19
		111.7	continuer tout droit sur D90	à Chuyer/ La Rivoire	0.7	17:24:34	17:56:29
		112.4	tourner à gauche sur D90	à Chuyer/ La Rivoire	0.2	17:25:34	17:57:41
		112.6	tourner à droite sur D90	à Chuyer/ La Rivoire	2.3	17:25:51	17:58:02
29	29	114.9	à Chuyer/La Rivoire	à Pélussin/ Chambarin	0.0	17:29:09	18:01:58
		114.9	tourner à gauche sur D19	à Pélussin/ Chambarin	3.9	17:29:09	18:01:58
30	30	118.8	à Pélussin/Chambarin	à Pélussin/ Les Fonderies	2.0	17:34:43	18:08:39
31	31	120.8	à Pélussin/Les Fonderies	à Pélussin	0.7	17:37:34	18:12:05
		121.5	à Pélussin		0.0	17:38:34	18:13:17